

DOSSIER DE DEMANDE D'AUTORISATION  
D'EXPLOITER (ICPE)  
PARC ÉOLIEN DES GASSOUILLS

PLAN DE LOCALISATION AU 1/50 000  
(DEMANDE DE DÉROGATION D'ÉCHELLE)



COMMUNE DE BUSSIÈRE POITEVINE

DEMANDEUR : PARC ÉOLIEN DES GASSOUILLS



LÉGENDE

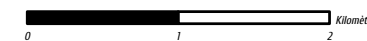
PROJET :

-  Éoliennes du projet
-  Rayon d'affichage de 6 km

LIMITE ADMINISTRATIVE :

-  Limite communale

1/50 000



© Date: 07/07/2015  
© VALECO INGENIERIE  
© Projection : Lambert 93  
© Source : IGN Scan25